




Traversée de l'Ouest inexploré de Grande Canarie

Du dimanche 23 novembre au mardi 25 novembre 2025

Un véritable voyage dans le temps à travers des paysages d'une beauté à couper le souffle !




Embarquez-vous pour une traversée de trois jours à travers l'Ouest presque inexploré de Grande Canarie, où vous attendent une nature sauvage, des paysages protégés et une atmosphère où le temps semble suspendu. Profitez du climat doux et de vues imprenables lors de cette aventure inoubliable de trois jours.





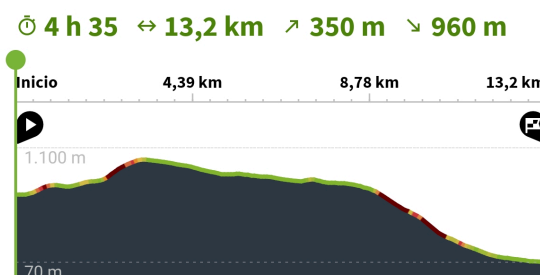
Première étape : Dimanche 23 novembre 2025

Randonnée à La Aldea : Une expérience naturelle riche en couleurs vibrantes



Nous commençons notre randonnée au col de Tasartíco, d'où nous pouvons déjà admirer une vue imprenable sur la vallée de La Aldea. À gauche, nous contemplons la Réserve Naturelle de

Güigüi et, à droite, les imposantes parois extérieures du cratère de Tejeda. Sur l'Atlantique, à l'horizon, s'élève majestueusement l'île de Tenerife. Le chemin nous mène jusqu'au col de Cruz de El Viso, traversant une forêt sèche de pins. À chaque pas, le paysage devient plus vaste et sauvage. Pendant la montée, nous ressentons déjà la magie de la Réserve Naturelle d'Inagua, qui se rapproche de plus en plus. L'air est imprégné de l'arôme épicé des pins, et les fleurs colorent le paysage de teintes vives, tout comme les couches multicolores des roches, si typiques de cette région de l'île. C'est la zone géologiquement la plus ancienne de Gran Canaria. À la prochaine col, nous descendons vers la gorge escarpée de Pino Gordo. Ici, nous marchons parmi des amandiers centenaires, tout en jetant un coup d'œil vers le profond lit de la quebrada. Enfin, nous arrivons à une bifurcation qui nous conduit au point de vue naturel de El Blanquizal. À El Blanquizal, les couleurs règnent : couches de roches vertes, rouges, pourpres... un arc-en-ciel pétrifié ! L'ancien « chemin royal » nous mène plus loin, jusqu'au village le plus authentique de l'île : La Aldea de San Nicolás. Là, nous trouvons du repos à l'Hôtel La Aldea Suites, avec sa piscine et ses chambres confortables, idéales pour revivre les expériences de la journée.





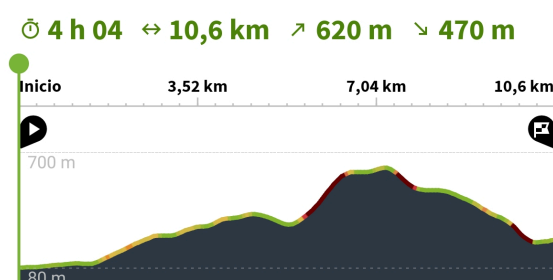
Deuxième étape : Lundi 24 novembre 2025

Hameaux abandonnés entre palmeraies colorées et ravins escarpés



Notre randonnée commence après un copieux petit-déjeuner. Tout au long d'un itinéraire idyllique, nous passons d'abord par une ferme de chèvres avant de suivre le canal de El Parralillo. Ce canal d'eau nous conduit à un trésor caché de Grande Canarie : le pittoresque hameau de Pino Gordo, situé au cœur du profond ravin de Pino Gordo. Entouré de palmeraies luxuriantes, cet endroit n'est accessible qu'à pied. Les vestiges silencieux des anciennes maisons canariennes et des champs en terrasses nous racontent des histoires d'un passé agricole révolu. En montant vers le prochain col, nous traversons le Barranco de las Garrabateras, où des roches colorées jalonnent notre chemin. Finalement, nous arrivons au

village fantôme de Vigaroé, d'où nous pouvons profiter d'une vue imprenable sur les Montagnes Sacrées de Grande Canarie : Roque Nublo, Roque Bentayga et Roque Palmés. Cette région, jadis habitée par des communautés préhispaniques, nous révèle ses nombreuses grottes. À Vigaroé, le paysage dévoile toute sa magie. Les vieux arbres fruitiers invitent à goûter leurs fruits, tandis que la tranquillité et la solitude des lieux créent une atmosphère particulière. Nous poursuivons notre randonnée le long du lit du ravin, avec ses petits bassins et ses grottes préhispaniques, jusqu'à atteindre enfin le réservoir de El Caídero de la Niña. Là, à la fin de notre aventure, la guagua nous attend pour nous ramener à notre « maison loin de chez nous » : La Aldea Suites !





Troisième étape;

Mardi 25 novembre 2025

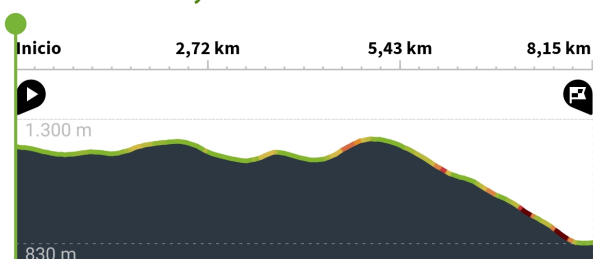
Aventure au Parc Naturel de Tamadaba



Après un copieux petit-déjeuner, le bus nous conduit jusqu'à la maison forestière du Parc Naturel de Tamadaba, où débute notre randonnée. L'un des moments forts de la journée est sans aucun doute le point de vue des Llanos de la Mimbre, d'où nous pouvons admirer l'imposant Risco Faneque et la côte escarpée de Grande Canarie, la deuxième plus haute d'Europe. À l'horizon, majestueusement, se dresse l'île voisine, Tenerife. À travers la forêt humide de pins, le sentier nous mène au Cortijo de Samsó, un lieu historique autrefois habité par des colons forestiers. Ses maisons abandonnées et une petite église sont désormais dissimulées sous la

végétation luxuriante de la forêt, témoignant d'une époque fascinante. Nous continuons notre descente par le Barranco de Agaete jusqu'à atteindre enfin le réservoir de Los Pérez, où le bus nous attend déjà. Celui-ci nous ramènera vers le sud de l'île, tandis que nous savourons les souvenirs de cette magnifique journée.

⌚ 2 h 24 ↔ 8,15 km ↗ 180 m ↘ 540 m





Informations:



Prix par personne :

- En chambre individuelle : 691,79 EUR
- En chambre double : 643,14 EUR

Inclus :

- Transferts :
 - Du sud jusqu'au point de départ de la randonnée (Col de Tasartíco)
 - De la Queue du Réservoir de El Caídero de La Niña jusqu'à La Aldea Suites
 - De La Aldea Suites jusqu'à Tamadaba
 - De la fin de la randonnée (réservoir de Pérez) jusqu'au sud
- Service de guides en français (2 guides : 1 guide de montagne diplômé et 1 guide touristique)
- Hébergement à l'hôtel La Aldea Suites
- Petit-déjeuner (2 fois)
- Dîner (2 fois)
- Assurance accidents pendant les randonnées
- Transport des bagages
- Logistique
- Taxes

Non inclus :

- Eau et Pique-niques
- Pourboires
- Boissons à table
- Assurances de voyage

Réservations disponibles dès maintenant !

10 % de réduction pour réservation anticipée jusqu'au 01.06.2025.

Contact: info@moganverde.es ou 0034/653 73 77 73